

	Modules photovoltaïques
	Pistes 4m
	Chemins existants conservés
	Clôture
	Postes de livraison
	Postes de transformation
	Local de stockage
	Portails
	Limites cadastrales
	Citernes SDIS 30 m3
	Aires de stationnement
	Zones à enjeux environnementaux
	Zones humides
	Espèces patrimoniales
	Végétation
	Haie créée
	Lignes topographiques

Accès 1

Accès 2



# PC 2A : PLAN DE MASSE

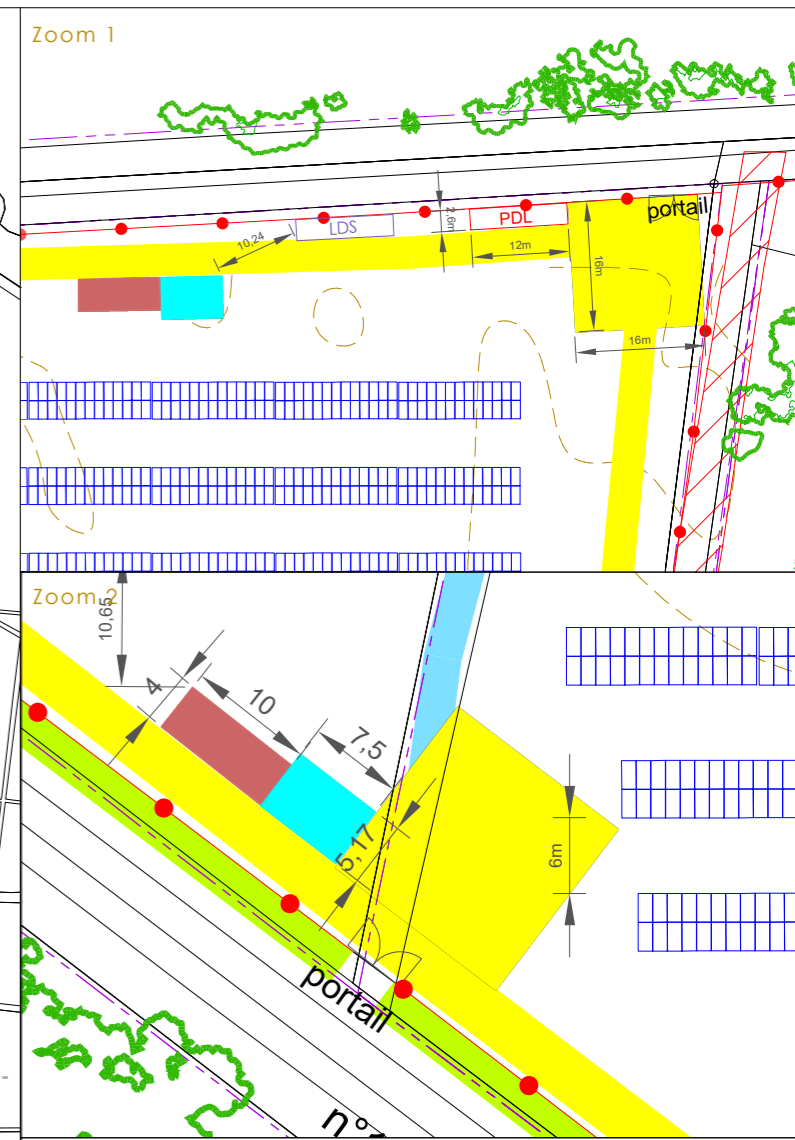
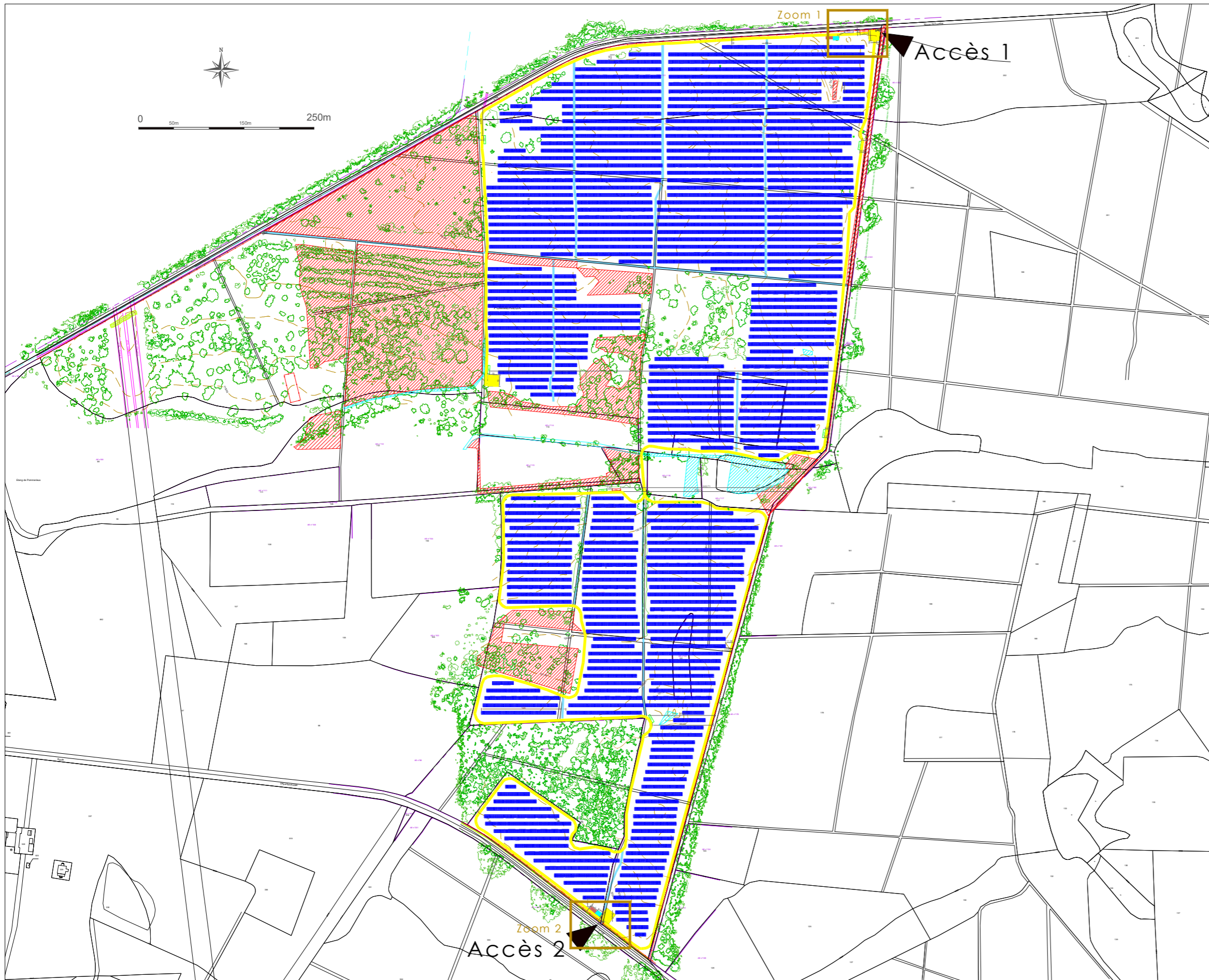
Nom du projet : Nouan-le-Fuzelier

Auteur : SNAN

Date : 17/08/2023

Echelle : NA

Feuille : 4/32



	Modules photovoltaïques
	Pistes 4m
	Chemins existants conservés
	Clôture
	Postes de livraison
	Postes de tranformation
	Local de stockage
	Portails
	Limites cadastrales
	Citernes SDIS 30 m3
	Aires de stationnement
	Zones à enjeux environnementaux
	Zones humides
	Espèces patrimoniales
	Végétation
	Haie créée
	Lignes topographiques



# PC 2B : PLAN DE MASSE

Nom du projet : Nouan-le-Fuzelier


















Auteur : SNAN


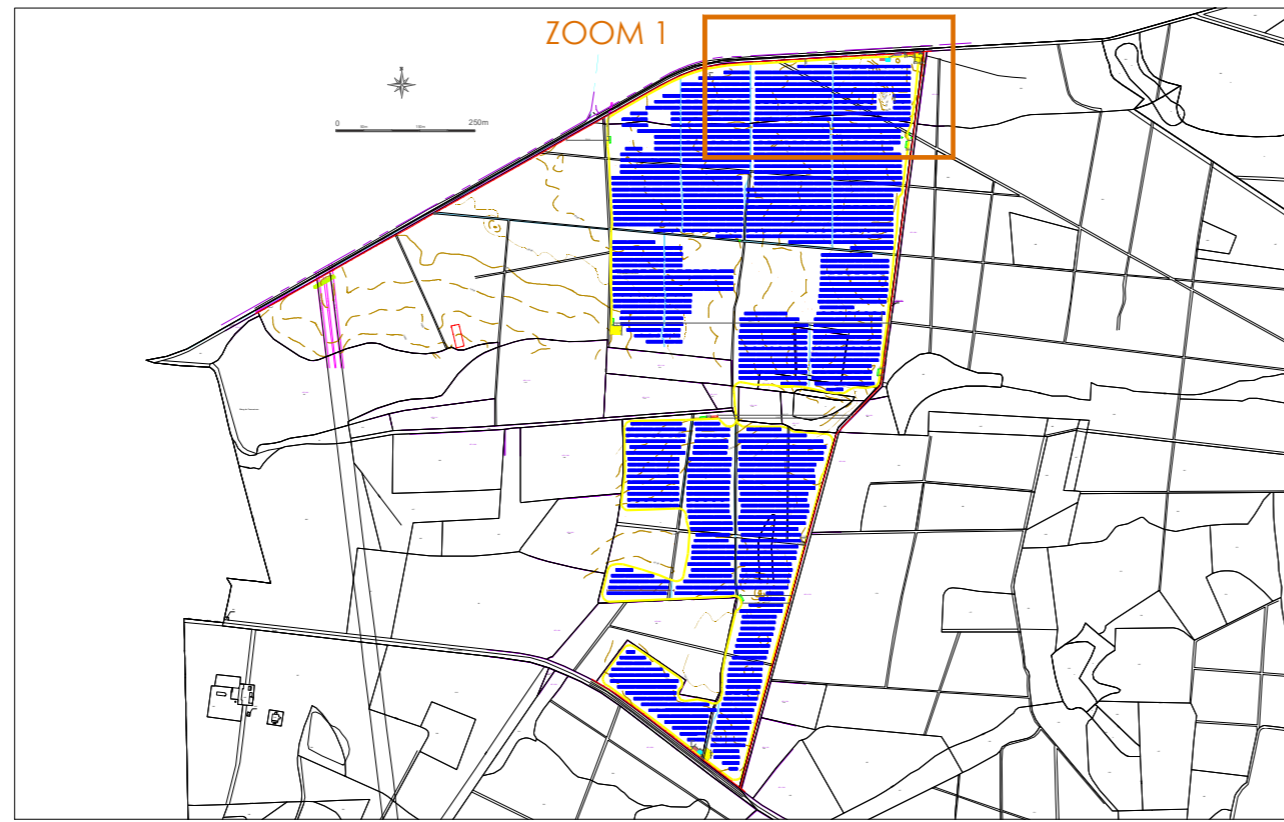
Date : 17/08/2023

Echelle : NA


















Feuille : 5/32

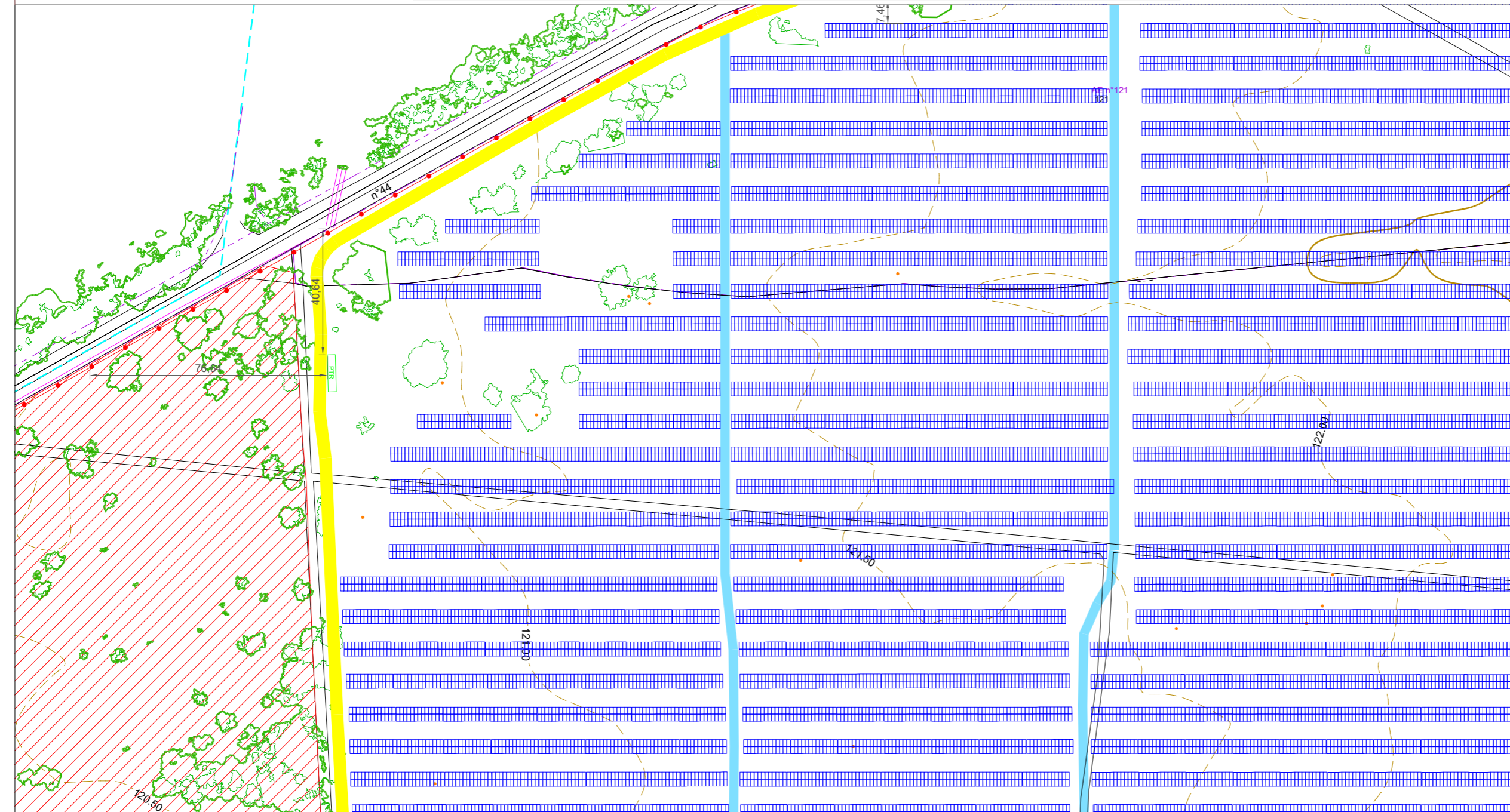
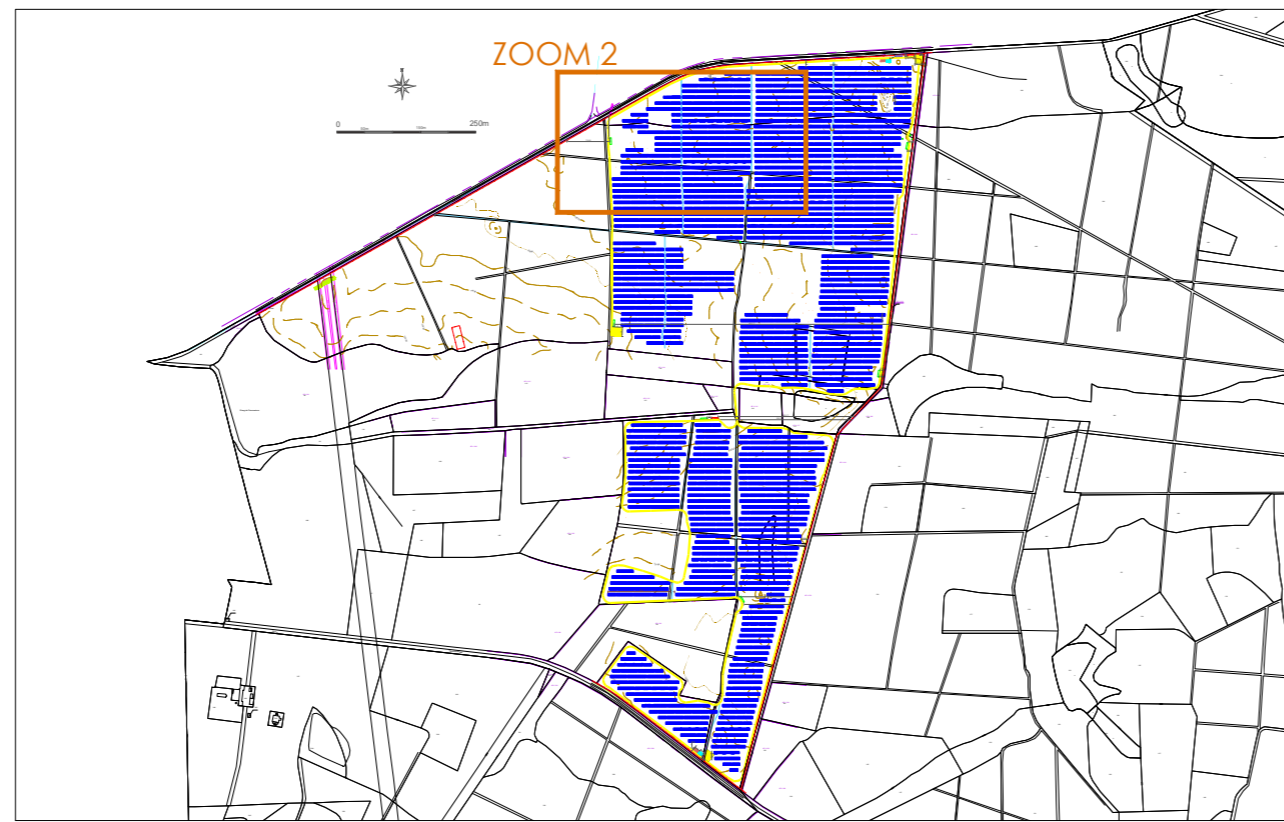
LEGENDE

	Modules photovoltaïques
	Pistes 4m
	Chemins existants conservés
	Clôture
	Postes de livraison
	Postes de transformation
	Local de stockage
	Portails
	Limites cadastrales
	Citernes SDIS 30 m3
	Aires de stationnement
	Zones à enjeux environnementaux
	Zones humides
	Espèces patrimoniales
	Végétation
	Haie créée
	Lignes topographiques



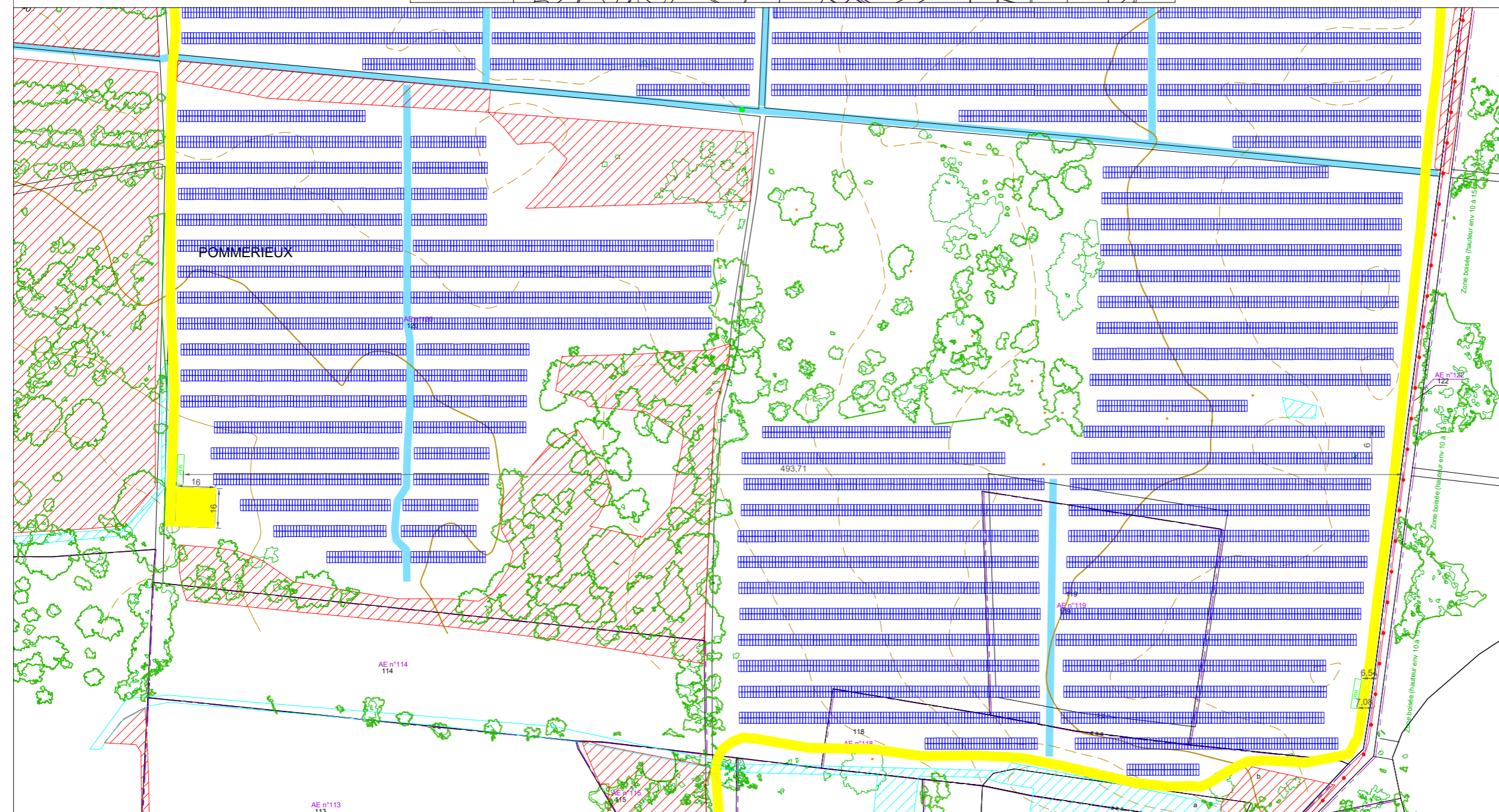
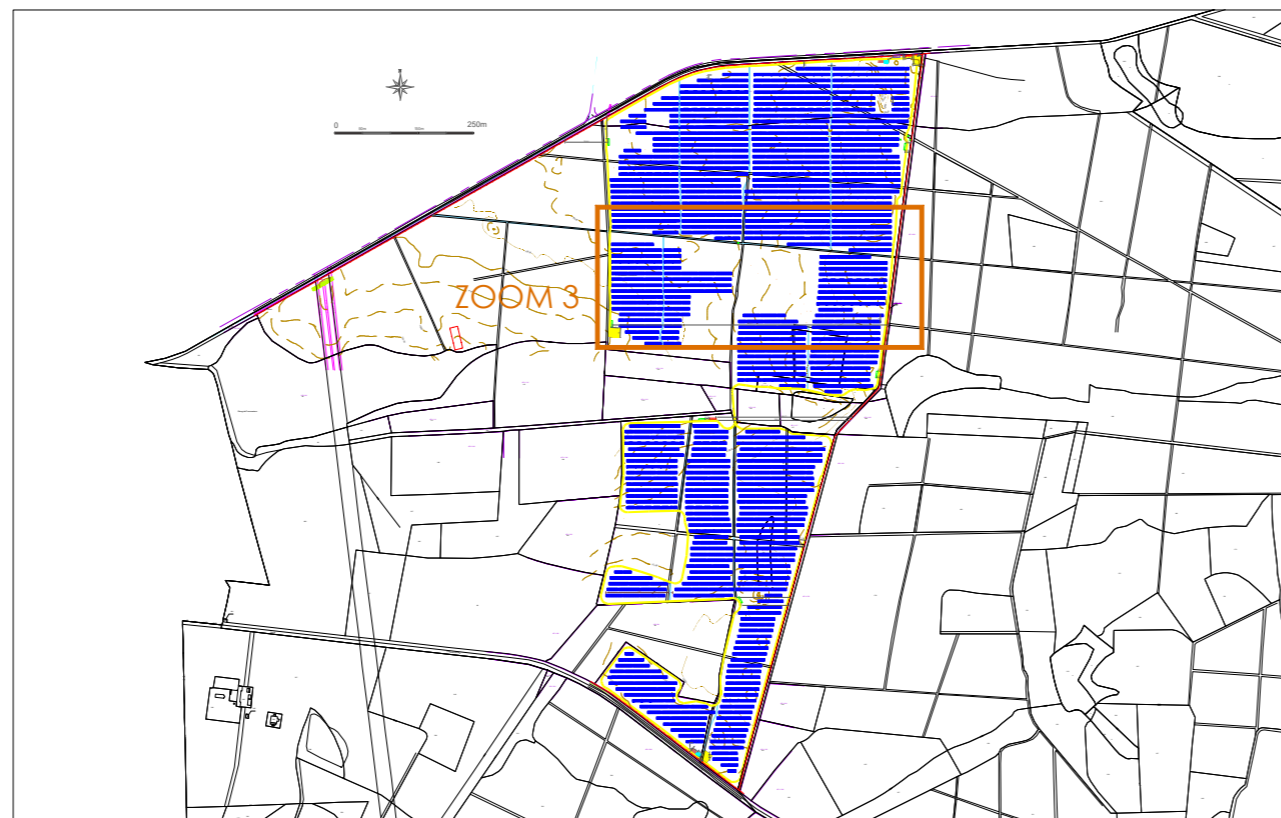
LEGENDE

	Modules photovoltaïques
	Pistes 4m
	Chemins existants conservés
	Clôture
	Postes de livraison
	Postes de tranformation
	Local de stockage
	Portails
	Limites cadastrales
	Citernes SDIS 30 m3
	Aires de stationnement
	Zones à enjeux environnementaux
	Zones humides
	Espèces patrimoniales
	Végétation
	Haie créée
	Lignes topographiques




















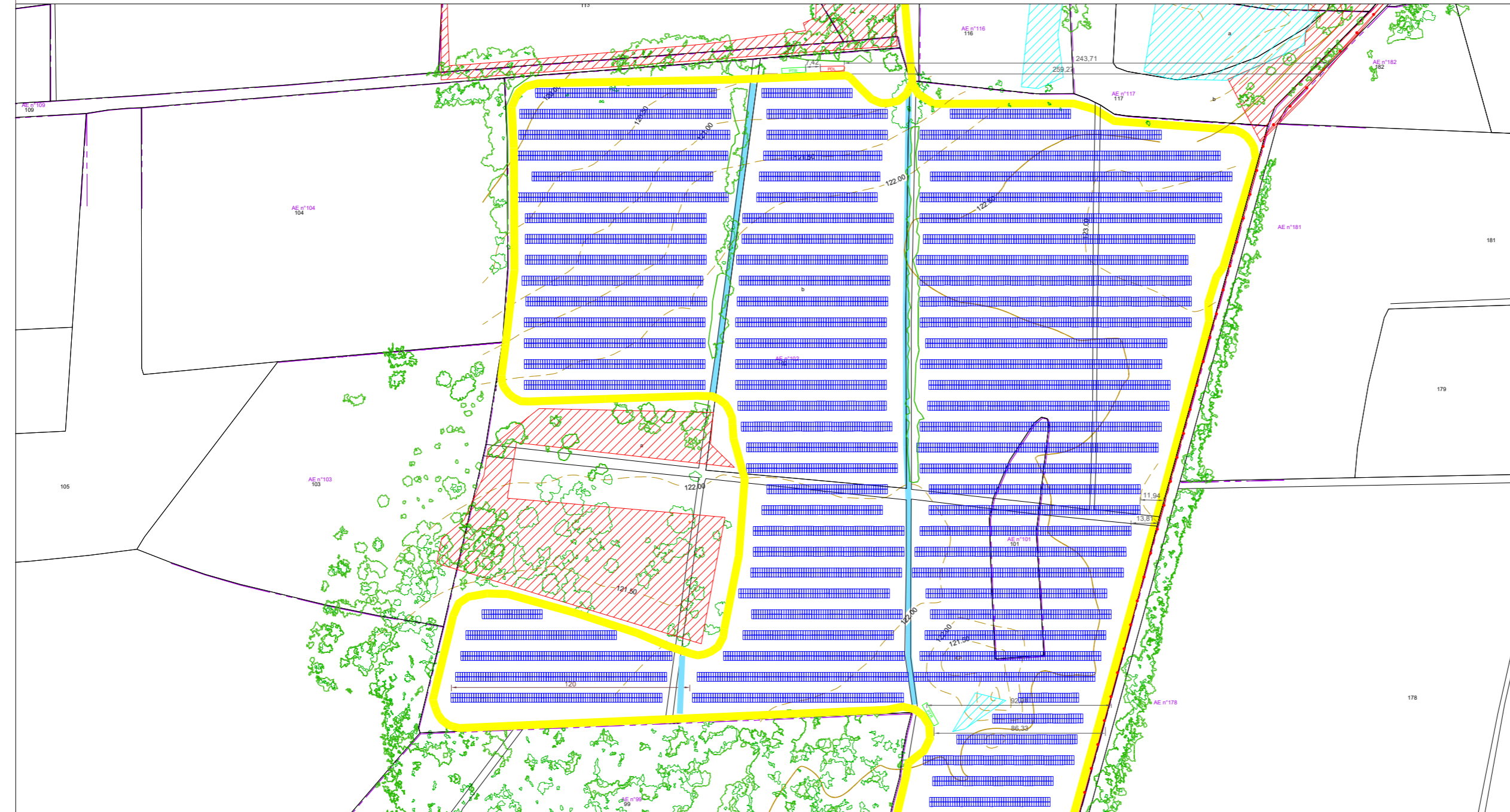
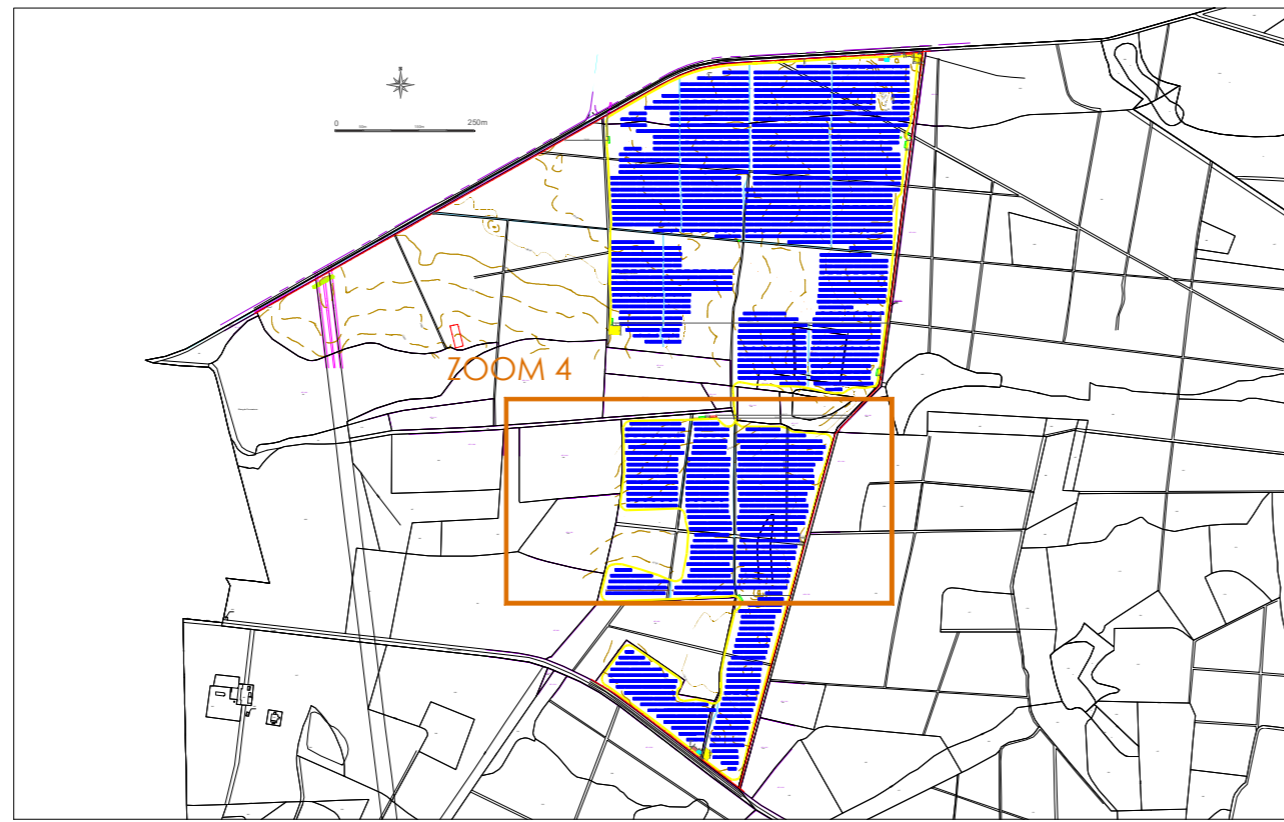
LEGENDE

	Modules photovoltaïques
	Pistes 4m
	Chemins existants conservés
	Clôture
	Postes de livraison
	Postes de transformation
	Local de stockage
	Portails
	Limites cadastrales
	Citernes SDIS 30 m3
	Aires de stationnement
	Zones à enjeux environnementaux
	Zones humides
	Espèces patrimoniales
	Végétation
	Haie créée
	Lignes topographiques




















LEGENDE

	Modules photovoltaïques
	Pistes 4m
	Chemins existants conservés
	Clôture
	Postes de livraison
	Postes de tranformation
	Local de stockage
	Portails
	Limites cadastrales
	Citernes SDIS 30 m3
	Aires de stationnement
	Zones à enjeux environnementaux
	Zones humides
	Espèces patrimoniales
	Végétation
	Haie créée
	Lignes topographiques



LEGENDE

	Modules photovoltaïques
	Pistes 4m
	Chemins existants conservés
	Clôture
	Postes de livraison
	Postes de tranformation
	Local de stockage
	Portails
	Limites cadastrales
	Citernes SDIS 30 m3
	Aires de stationnement
	Zones à enjeux environnementaux
	Zones humides
	Espèces patrimoniales
	Végétation
	Haie créée
	Lignes topographiques

